



Räddningstjänstens framkomlighet på Västra Storgatan/Östra Storgatan inklusive anslutande gator i Nyköping

Inom Nyköpings kommun har det, under en tid, förts en diskussion hur man skall använda V Storgatan/Ö Storgatan, korsande gator, Nicolaiskolans skolgård samt stora torget vid olika evenemang.

För räddningstjänstens del handlar det i första hand om att klara livräddning med hjälp av höjdfordon från de lägenheter och mindre kontorsbyggnader där fönster ligger högre än 11 meter från markplanet. I andra hand så behöver räddningstjänsten komma fram med höjdfordon för att kunna släcka eller begränsa en brand på vindar eller tak.

För att kunna klara livräddning och brandsläckning krävs följande i framkomlighet.

I normalfallet gäller följande:

VÄSTER

V Storgatan skall i hela sin sträckning vara körbar med räddningstjänstens fordon. Bredd och bärighet motsvarar kravet för räddningsväg, se nedan.

Mellan Slottsgatan och Brunngatan skall V Storgatan utformas som räddningsväg då utrymning från kontor och lägenheter sker via räddningstjänstens höjdfordon. Det innebär att det skall gå att köra in på V Storgatan från Slottsgatan, Brunngatan och Fruängsgatan.

Det skall också vara möjligt att via tvärgatorna kunna korsa V Storgatan.

ÖSTER

Ö Storgatan skall i hela sin sträckning vara körbar med räddningstjänstens fordon. Bredd och bärighet motsvarar kravet för räddningsväg, se nedan.

Vid större evenemang, karnevaler, skyltsöndag o dylikt gäller följande:

VÄSTER

På V Storgatan mellan Slottsgatan och Brunngatan skall alltid räddningsvägen bibehållas.

Det skall också vara framkomligt att köra samtliga tvärgator. Det skall också gå att svänga in på V Storgatan från Brunngatan och Slottsgatan.

ÖSTER

På Ö Storgatan mellan stadsbron och Stockholmsvägen skall alltid räddningsvägen bibehållas. Det skall även vara framkomligt att köra samtliga tvärgator. Räddningstjänsten skall kunna svänga in på Ö storgatan från alla tvärgator.

Arrangörer ska alltid, innan större evenemang enligt ovan, kontakta Räddningstjänsten för en avstämning.

POSTADRESS

NYKÖPINGS KOMMUN
611 83 NYKÖPING

BESÖKSADRESS

Brandstationen
Jägarhället 1

TELEFON/FAX

Tel 0155-24 75 10
Fax 0155-26 96 50
Minicall

BANK/POSTGIRO

Bg. 619-03 42
Pg. 7 26 79-4

ORGNR

212000-2940

e-post: raddningstjansten@nykoping.se

Vid tillfällig uppställning mot fasader gäller följande

VÄSTER

I allmänhet bör uppställning av brännbart materiel mot fasader ej ske närmare än 8 meter. Då detta är tillfälliga uppställningar och att man ska ha en rimlig möjlighet att ha evenemang i centrum så gäller följande, om inte andra brandskyddsåtgärder görs.

Nicolaiskolans skolgård: Uppställning får ej ske närmare fasad än 6 meter.

Stora Torget. Uppställning mot fasader begränsas naturligt genom flaggstängerna mot Rådhuset, Stadshuset och Residenset.

V Storgatan: Hur nära man ska ställa upp mot fasaderna bör ske i samråd med respektive fastighetsägare och butiksinnehavare. Dock bör man ha ett minsta avstånd på 2 meter.

ÖSTER

Ö Storgatan: Hur nära man ska ställa upp mot fasaderna bör ske i samråd med respektive fastighetsägare och butiksinnehavare. Dock bör man ha ett minsta avstånd på 2 meter.

Räddningsväg

En räddningsväg bör ha en fri höjd av 4,0 m, en bärlighet motsvarande ett axeltryck av 100 kN och ett hårdgjort ytlager av grus, asfalt eller motsvarande. På raksträckor bör körbanebreddden vara minst 3,0 m, längslutningen högst 8%, tvärfallet 2% och vertikalradien (konkav eller konvex) minst 50 m. I kurvor bör den inre radien vara minst 7,0 m samt ha sådan breddökning och hinderfritt sidoområde före, genom och efter kurvan att höjdfordon kan framföras. Räddningsväg skall markeras med standardiserad skylt.

Beskrivande figurer



Framkomlighet i normalfallet.

POSTADRESS
 NYKÖPINGS KOMMUN
 611 83 NYKÖPING

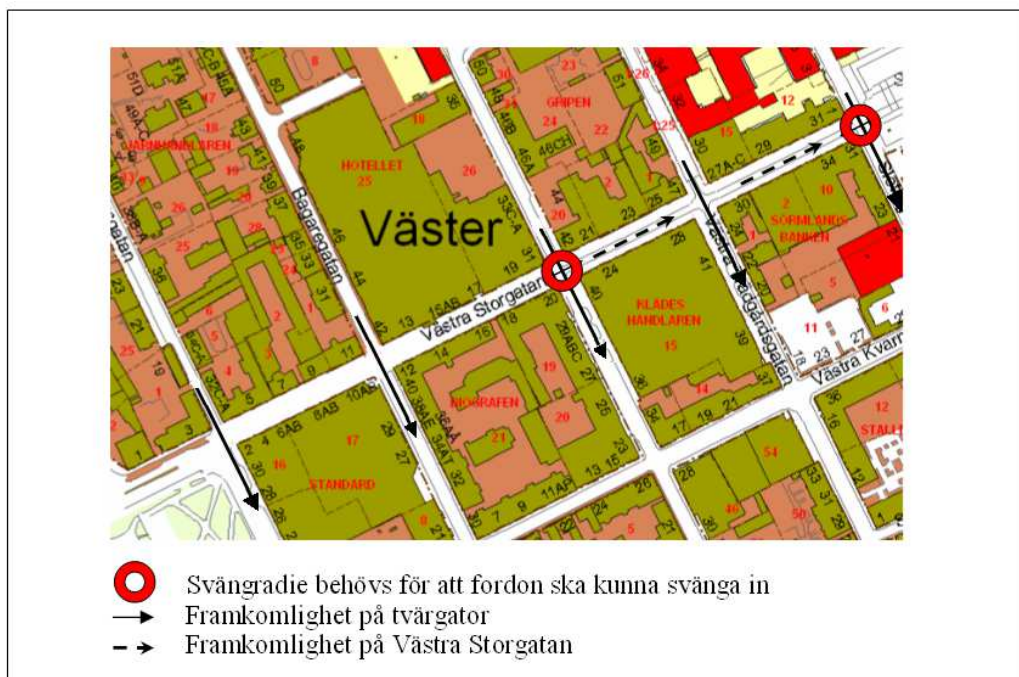
BESÖKSADRESS
 Brandstationen
 Jägarhället 1

TELEFON/FAX
 Tel 0155-24 75 10
 Fax 0155-26 96 50
 Minicall

BANK/POSTGIRO
 Bg. 619-03 42
 Pg. 7 26 79-4

ORGNR
 212000-2940

e-post: raddningstjansten@nykoping.se



Framkomlighet vid karneval, skyltsöndag och dylikt.



Framkomlighet i normalfallet samt karneval, skyltsöndag och dylikt.

POSTADRESS
 NYKÖPINGS KOMMUN
 611 83 NYKÖPING

BESÖKSADRESS
 Brandstationen
 Jägarhället 1

TELEFON/FAX
 Tel 0155-24 75 10
 Fax 0155-26 96 50
 Minicall

BANK/POSTGIRO
 Bg. 619-03 42
 Pg. 7 26 79-4

ORGNR
 212000-2940

e-post: raddningstjansten@nykoping.se

VÄSTER



Höjdfordonet svänger in på V Storgatan från Brunnsgatan (framför Nyckeln).



Höjdfordonet uppställt utanför Handelsbankens lokaler på V Storgatan (1m mellan konorna, markerade med pilar).

POSTADRESS
 NYKÖPINGS KOMMUN
 611 83 NYKÖPING

BESÖKSADRESS
 Brandstationen
 Jägarhället 1

TELEFON/FAX
 Tel 0155-24 75 10
 Fax 0155-26 96 50
 Minicall

BANK/POSTGIRO **ORGNR**
 Bg. 619-03 42 212000-2940
 Pg. 7 26 79-4

e-post: raddningstjansten@nykoping.se




Bild tagen från korgen på höjdfordonet utanför Handelsbankens lokaler på V Storgatan (1m mellan konorna på marken).

ÖSTER




Bild tagen från korgen på höjdfordonet på Ö Storgatan vid korsningen Skjutsaregatan efter ombyggnation.

POSTADRESS
 NYKÖPINGS KOMMUN
 611 83 NYKÖPING

BESÖKSADRESS
 Brandstationen
 Jägarhället 1

TELEFON/FAX
 Tel 0155-24 75 10
 Fax 0155-26 96 50
 Minicall

BANK/POSTGIRO
 Bg. 619-03 42
 Pg. 7 26 79-4

ORGNR
 212000-2940

e-post: raddningstjansten@nykoping.se



Bild tagen på Ö Storgatan från korsningen Skjutsaregatan, efter ombyggnation (november 2014). Med ombyggnationen har Östra Storgatan rätats ut.



Bild tagen på korsningen Ö Storgatan/Skjutsaregatan riktning mot Stockholmsvägen.

POSTADRESS
 NYKÖPINGS KOMMUN
 611 83 NYKÖPING

BESÖKSADRESS
 Brandstationen
 Jägarhället 1

TELEFON/FAX
 Tel 0155-24 75 10
 Fax 0155-26 96 50
 Minicall

BANK/POSTGIRO
 Bg. 619-03 42
 Pg. 7 26 79-4

ORGNR
 212000-2940

e-post: raddningstjansten@nykoping.se